

Zeichenerklärung

 beschilderte Radwege
des Erholungsflächenvereins


 beschilderte Radwege anderer Träger


Erholungsgebiete
des Erholungsflächenvereins

 fertiggestellt


 in Planung

 anderer Träger

 S-Bahn-Haltepunkt

 U-Bahnhaltepunkt

 DB Bahnhof

 Wanderparkplätze im Erholungsgebiet
Isarauen Nord

1. Auflage Juni 2001

Maßstab 1 : 100.000

0 1 2 3 4 5 km

